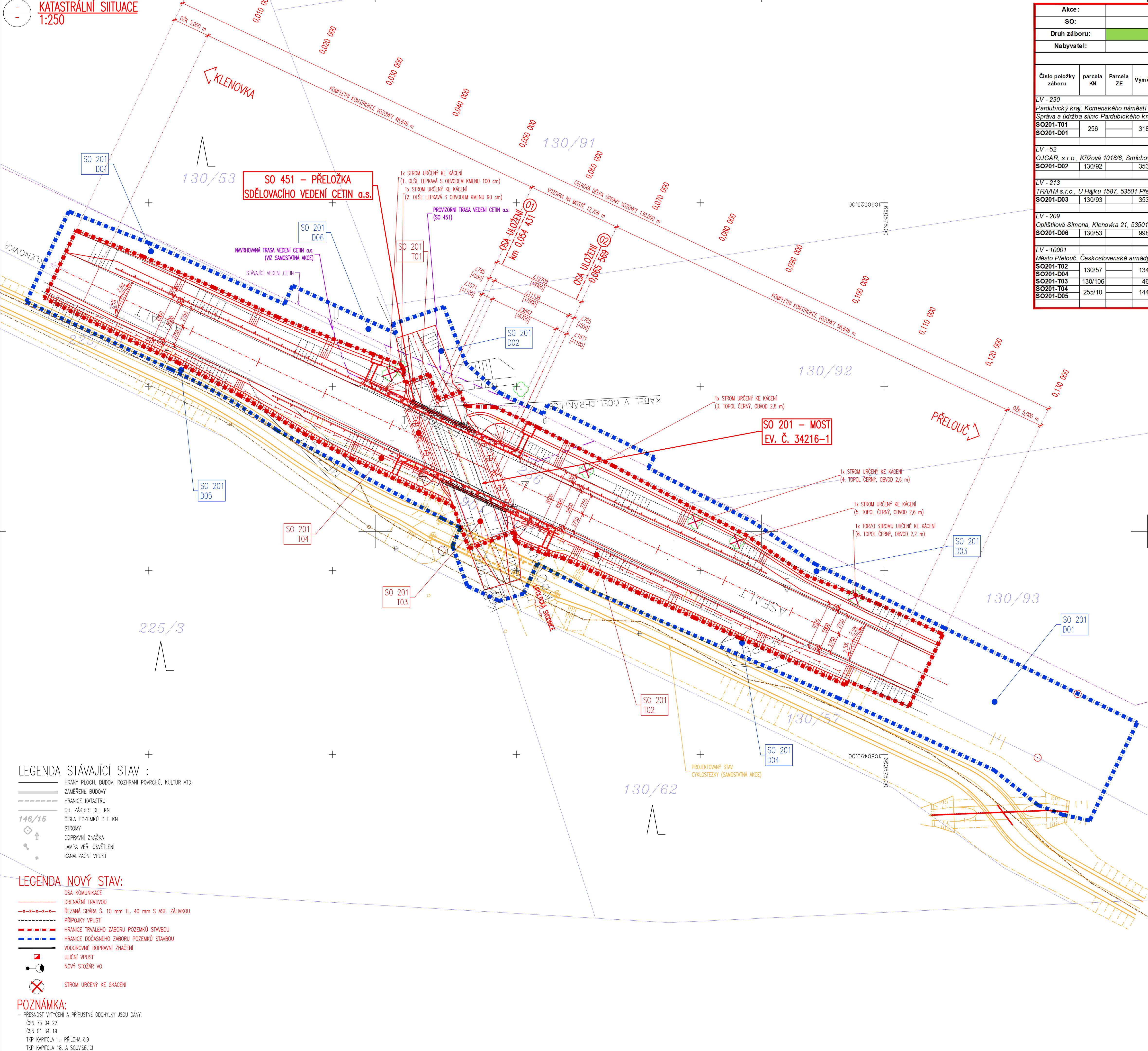


KATASTRÁLNÍ SITUACE
1:250



LEGENDA STÁVAJÍCÍ STAV :

- HRANY PLOCH, BUDOV, ROZHRANÍ POVRCHŮ, KULTUR ATD.
- ZAMĚŘENÉ BUDOVY
- HRANICE KATASTRU
- OR. ZÁKRES DLE KN
- ČÍSLA POZEMKŮ DLE KN
- STROMY
- DOPRAVNÍ ZNAČKA
- LAMPA VĚR. OSVĚTLENÍ
- KANALIZAČNÍ VPUSŤ

LEGENDA NOVÝ STAV:

- OSA KOMUNIKACE
- DRENÁŽNÍ TRATVOD
- ŘEZANÁ SPÁRA Š. 10 mm TL. 40 mm S ASF. ZÁLNKOU
- PŘÍPOJKY VPUSŤ
- HRANICE TRVALÉHO ZÁBORU POZEMKŮ STAVBOU
- HRANICE DOČASNÉHO ZÁBORU POZEMKŮ STAVBOU
- VODOROVNÉ DOPRAVNÍ ZNAČENÍ
- ULIČNÍ VPUSŤ
- NOVÝ STOŽÁR VO
- STROM URČENÝ KE SKÁCENÍ

POZNÁMKA:

- PŘESNOST VÝKRESU A PŘÍPUSNÉ ODHYLY JSOU DÁNY:
- ČSN 73 04 22
- ČSN 01 34 19
- TKP KAPITOLA 1., PŘÍLOHA č.9
- TKP KAPITOLA 18. A SOUVISEJÍCÍ

Akce:		Most ev.č.34216-1 Klenovka							
SO:		SO 201 - most ev. č. 34216-1							
Druh záboru:		ZÁBOR STAVBY							
Nabyvatel:									
Štěpánov u Přelouče [763403]									
Číslo položky záboru	parcela KN	Parcela ZE	Výměra	Parcela KN pro ZE	Způsob využití, Druh pozemku	BPEJ	Trvalý	Dočasný do 1 roku	Poznám ka
LV - 230									
Pardubický kraj, Komenského náměstí 125, Pardubice-Staré Město, 53002 Pardubice									
Správa a údržba silnic Pardubického kraje, Doubravice 98, 53353 Pardubice									
SO201-T01	256		3180		silnice-ostatní plocha		1238,0		
SO201-D01								467,0	
LV - 52									
OJGAR, s.r.o., Křížová 1018/6, Smíchov, 15000 Praha 5									
SO201-D02	130/92		3532		omá půda	36000		157,0	
LV - 213									
TRAAM s.r.o., U Hájků 1587, 53501 Přelouč									
SO201-D03	130/93		3532		omá půda	36000		19,0	
LV - 209									
Opilštilová Simona, Klenovka 21, 53501 Přelouč									
SO201-D06	130/53		9989		lesní pozemek			47,0	
LV - 10001									
Město Přelouč, Československé armády 1665, 53501 Přelouč									
SO201-T02	130/57		1340		jiná plocha-ostatní plocha		168,5	308,0	
SO201-D04									
SO201-T03	130/106		46		jiná plocha-ostatní plocha		46,0		skutečná výměra 49,0
SO201-T04	255/10		1442		jiná plocha-ostatní plocha		217,5		
SO201-D05									

LEGENDA STÁVAJÍCÍCH INŽENÝRSKÝCH SÍTÍ:

- SDĚLOVACÍ VEDENÍ CETIN a.s.
- STÁVAJÍCÍ TLAKOVÁ KANALIZACE - VAK Pardubice a.s.
- STÁVAJÍCÍ DEŠŤOVÁ KANALIZACE - VAK Pardubice a.s.


LEGENDA NAVRHOVANÝCH INŽENÝRSKÝCH SÍTÍ:


- NAVRHOVANÉ TRASA SDĚLOVACÍHO VEDENÍ - CETIN a.s. (SO 451)

SEZNAM STAVEBNÍCH OBJEKTŮ:

- SO 182 - DOČASNÉ DOPRAVNÍ OPATŘENÍ
- SO 201 - MOST EV.Č.34216-1
- SO 451 - PŘELOŽKA SDĚLOVACÍHO VEDENÍ CETIN a.s.

Razítko oprávněné osoby:



Stavebník/investor:	Správa a údržba silnic Pardubického kraje Doubravice 98, 533 53 Pardubice IČ: 00085031	
Zástupce investora:	Ing. Jiří Synek, technický náměstek; jiri.synek@suspk.cz	
Generální projektant:	PRODIN a.s. K Vápence 2745, 530 02 Pardubice T: +420 466 055 130 IČO: 252 92 161 E: info@prodin.cz	
Hlavní projektant (HIP):	BC. MARTIN HUDEC	Souřadný systém: S-JTSK, B.p.v. ±0=0,000 m n.m.
Název stavby/akce:	Most ev.č. 34216-1 Klenovka	Zakázka: 2023/4067 Datum: 11/2023 Stupeň dokumentace: DUSP
Místo stavby	Obec: Přelouč; k.ú. Klenovka [666131]	Označení části: C. Označení objektu:
Název části:	SITUAČNÍ VÝKRESY	
Název objektu:		
Odpovědný projektant:	ING. JAN BURSA	Formát: A4
Zpracovatel příloh:	ING. JAN PIDIMA	Měřítko: 1:250
Název přílohy:	KATASTRÁLNÍ SITUACE	Číslo přílohy: C.2. Č. paré: